

Regard sur le patrimoine dans le paysage

CALENDRIER 2022



commune de
HÉRON
La convivialité au naturel!

Un autre regard sur le patrimoine héronnais

C'est une tradition, le Groupe de Travail AgriRural (GTAR - anciennement CCAR) et l'Administration communale de Héron s'associent pour vous offrir un calendrier qui fait la part belle à nos richesses et ressources locales. Un outil pratique pour les foyers héronnais et l'occasion de mettre en valeur les atouts de notre commune.

Pour 2022, le choix s'est porté sur la mise en avant du patrimoine dans le paysage héronnais. Dans le cadre de la mission de préservation et de valorisation des paysages du Parc naturel, ce sont douze lieux, répartis entre les quatre villages de la commune, qui ont été sélectionnés pour figurer dans cette édition du calendrier. Les photos, prises avec talent par le photographe Sébastien Roberty, mettent en lumière des éléments patrimoniaux connus, mais parfois aussi plus discrets, de notre commune. Un descriptif des lieux vous permettra d'en apprendre davantage sur leur intérêt paysager et patrimonial.

Ce calendrier dévoile également la belle collaboration développée avec le Village du Saule de Braives, avec la complicité de l'équipe du Parc naturel, dans le cadre de la fiche Leader du GAL Burdinale-Mehaigne.

En effet, depuis peu, des cadres en saule ont été installés sur les circuits de promenades balisées héronnaises. Ces réalisations sont l'occasion de porter un autre regard sur le paysage et - pourquoi pas - de réaliser une photo originale de notre commune ! A découvrir sans plus attendre en feuilletant les pages de ce calendrier ou lors de vos promenades !

Je terminerai ces lignes en vous souhaitant une bonne et heureuse année 2022 ! Que les difficultés de cette année nouvelle vous soient toutes épargnées, que le bonheur soit au rendez-vous dans votre cœur et dans celui de vos proches.

Marie Marchal,
Présidente du GTAR



Vous pouvez à tout moment consulter le calendrier en ligne sur www.bep-environnement.be



Téléchargez gratuitement l'application Recycle!
pour recevoir une alerte la veille du jour de collecte de vos déchets.

La commune de Héron

est située entre le plateau de Hesbaye et la vallée mosane, au cœur du Parc Naturel Burdinale Mehaigne.

Constituée des villages de Couthuin, Héron, Lavoir et Waret-l'Évêque, la commune compte plus de 5500 habitants, répartis sur une superficie de 3.831,80 hectares ; une densité de population qui confère à Dame Nature une place largement prioritaire.





JANV.
2022

Admirons les fermes-châteaux du hameau de Marsinne

Le paysage se partage entre le hameau de Marsinne et sa végétation, les terres agricoles et quelques lignes d'arbustes et boisements en arrière-plan. Cette vue longue et dominante sur le hameau de Marsinne et ses fermes-châteaux est remarquable. Les volumes des fermes attirent le regard. L'homogénéité des teintes des façades et toitures et la présence de végétation autour et entre les constructions contribuent à rendre ce paysage harmonieux et diversifié.

Le hameau de Marsinne possède trois grandes fermes principalement bâties dans le courant du XVII^e siècle : le château-ferme de Marsinne avec ses tourelles, la ferme de Carmont et sa haute grange et la ferme du Blocus avec son imposante grange comprenant une entrée dans le pignon et une autre dans le mur.

Photographiée depuis la rue de la Motte, le hameau de Marsinne se découvre au cours de la promenade balisée « De Marsinne à Wanhériffe » (HR05).

| LU | MA | MER | JEU | VEN | SA | DI |
|----|---|-----|---|-----|-------------|----|
| | | | | | Nouvel an 1 | 2 |
| 3 | 4 | 5 | Épiphanie 6  | 7 | 8 | 9 |
| 10 | 11 | 12 |   | 13 | 14 | 15 |
| 17 | 18 | 19 |   | 20 | 21 | 22 |
| 24 | 25 | 26 |   | 27 | 28 | 29 |
| 31 | <p>Le service communal des Travaux procédera au ramassage de vos sapins de Noël dépourvus de toute décoration le lundi 10 janvier 2021 à Couthuïn et le mardi 11 janvier 2021 dans les autres villages.</p> <p>La collecte des encombrants se fait sur demande auprès de la Ressourcerie Namuroise au 081 26 04 00. Infos : www.laressourcerie.be</p> | | | | | |



Déchets ménagers & organiques



Papiers & cartons



PMC



ENVIE D'UNE WALLONIE PLUS PROPRE?

Notre directeur Ambassadeur de la Propreté et recycleur du matériel pour penser à l'action! Inscrivez-vous dès à présent sur walloniampluspropre.be.





FÉV.
2022

Observons le village de Héron

Le village de Héron se situe dans l'entité paysagère de la vallée de la Fosseroule. Il se développe sur le versant sud (adret) de la vallée. Cette vue est prise depuis la ligne de crête du versant nord (ubac). Un cordon de végétation arborescente, la ripisylve, signale la présence du ruisseau de Forseilles dans le fond de la vallée. Située à une certaine distance, ce point de vue nous offre assez de recul pour contempler le village et ses diverses constructions.

L'église reste l'élément structurant et le point d'appel dans ce paysage entouré de terres agricoles. L'église Saint-Martin de Héron a été construite en 1753. Parmi les éléments d'intérêts patrimoniaux de l'église, on note deux pierres tombales très anciennes, de l'époque de la Renaissance, conservées à l'entrée.

Photographiée depuis le sentier entre la rue de Jottée et la rue du Hérédia, l'église de Héron est visible sur le parcours de la « Balade Saint-Hubert » (HR03).

| LU | MA | MER | JEU | VEN | SA | DI |
|-----------------------|----|-----|--|-----|----|----|
| | 1 | 2 | 3  | 4 | 5 | 6 |
| 7 | 8 | 9 | 10   | 11 | 12 | 13 |
| St-valentin 14 | 15 | 16 | 17   | 18 | 19 | 20 |
| 21 | 22 | 23 | 24   | 25 | 26 | 27 |
| 28 | | | | | | |

La **collecte des encombrants** se fait sur demande auprès de la **Ressourcerie Namuroise** au 081 26 04 00.
Infos : www.laressourcerie.be

 Déchets ménagers & organiques

 Papiers & cartons

 PMC

 **ENVIE D'UNE WALLONIE PLUS PROPRE?**
 Alors devenez **Ambassadeur de la Propreté** et recevez du matériel pour passer à l'action ! Inscrivez-vous dès à présent sur walloniepluspropre.be.





MARS
2022





Admirons l'église Saint-Nicolas de Waret-l'Évêque

Cette vue plus courte au cœur du village valorise l'église Saint-Nicolas. Tout comme les églises de chaque village, elle assure la fonction de point de repère et d'appel dans le paysage. Ce point de vue offre assez de recul pour percevoir l'église et un frêne qui cadre la partie gauche de la vue juste à côté de la Burdinale.

Édifiée en 1895 par l'architecte Hubert Froment, l'église paroissiale Saint-Nicolas de Waret-l'Évêque est de style néo-gothique.

Installé sur un petit promontoire artificiel, à l'emplacement de l'ancienne église, le vieux cimetière de Waret-l'Évêque présente d'intéressantes sépultures des 19^e et 20^e siècles : stèles en petit granit, croix en fonte, sépultures des notables disposées le long de l'allée centrale et caveau du prêtre dominant les autres tombes.

Photographiée depuis la rue Bahy, l'église peut être admirée sur le parcours des promenades balisées « Promenade de la Source » (HR01) et « Promenade de la Dime » (HR02).

| LU | MA | MER | JEU | VEN | SA | DI |
|----|--------------|-----|--|-----|----|----|
| | Mardi gras 1 | 2 | 3  | 4 | 5 | 6 |
| 7 | 8 | 9 | 10   | 11 | 12 | 13 |
| 14 | 15 | 16 | 17   | 18 | 19 | 20 |
| 21 | 22 | 23 | 24   | 25 | 26 | 27 |
| 28 | 29 | 30 | 31  | | | |

La **collecte des encombrants** se fait sur demande auprès de la **Ressourcerie Namuroise** au 081 26 04 00.
Infos : www.laressourcerie.be



Déchets ménagers & organiques



Papiers & cartons



PMc



ENVIE D'UNE WALLONIE PLUS PROPRE?

Alors devenez **Ambassadeur de la Propreté** et recevez du matériel pour passer à l'action ! Inscrivez-vous dès à présent sur walloniepluspropre.be.





AVRIL
2022

Admirons l'église Saint-Hubert dans le paysage de la vallée de la Fosseroule

La vue dominante depuis le chemin de crête offre un très beau point de vue sur le village de Lavoir implanté sur les bas de versants de la vallée. L'église située sur un promontoire rocheux correspond à la limite ouest du village. Elle domine le ruisseau de la Fosseroule et le fond de vallée.

En arrière-plan, le hameau de la Bolette se hisse sur la ligne de crête au nord de la vallée de la Fosseroule. Ce hameau est plutôt

dénué de végétation alors que cette vue sur le village de Lavoir est assez harmonieuse par la présence d'arbres et de végétation qui accompagnent le bâti et construisent le paysage à observer.

L'église Saint-Hubert, bâtie au cours du 17^e siècle sur les vestiges d'un sanctuaire médiéval, se compose d'une tour carrée, d'une nef de deux travées contemporaines de la tour, de deux sacristies modernes plus basses au nord et au sud et d'un cœur à trois pans.

Le point de vue varie au rythme des pas sur le sentier de la promenade balisée « Balade Saint-Hubert » (HR03).

| LU | MA | MER | JEU | VEN | SA | DI |
|----|----|-----|--|-----|----|----|
| | | | | 1 | 2 | 3 |
| 4 | 5 | 6 | 7  | 8 | 9 | 10 |
| 11 | 12 | 13 | 14  | 15 | 16 | 17 |
| 18 | 19 | 20 | 21  | 22 | 23 | 24 |
| 25 | 26 | 27 | 28  | 29 | 30 | |

La **collecte des encombrants** se fait sur demande auprès de la **Ressourcerie Namuroise** au 081 26 04 00.
Infos : www.laressourcerie.be



Déchets ménagers & organiques



Papiers & cartons



PMC



ENVIE D'UNE WALLONIE PLUS PROPRE?

Alors devenez **Ambassadeur de la Propreté** et recensez du matériel pour passer à l'action ! Inscrivez-vous dès à présent sur wallonipluspropre.be.





MAI
2022

Admirons l'église de la Nativité de Notre-Dame de Couthuin

Cette vue remarquable est très longue et se prolonge jusqu'à la ligne de crête près de Héron où se trouvent le hameau de Bolette et le centre pénitentiaire de Huccorgne. Au loin, le paysage agricole est ouvert. Plusieurs lignes de végétation (haies et arbres) donnent de la profondeur à ce paysage.

Tel un point de repère, l'église de la Nativité de Notre-Dame de Couthuin est l'élément majeur de ce paysage. Son clocher fin et élancé dépasse la ligne d'horizon ce qui la met évidence. Habillée de pierres calcaires, la teinte gris clair de l'église est en harmonie avec les bâtiments traditionnels du village de Couthuin. Également connue sous le nom de l'Eglise du Fond de Couthuin, l'église paroissiale de la Nativité de Notre-Dame a été élevée durant la seconde moitié du 19^e siècle en moellons de calcaire réglés.

Photographiée depuis le Pied du Thiers, l'église est visible depuis les promenades balisées « La promenade des châteaux » (HR04) et « De Marsinne à Wanhériffe » (HR05).

| LU | MA | MER | JEU | VEN | SA | DI | |
|----|----|---|--|-----|----|------------------------------|--|
| | | | | | | Fête du travail ¹ | |
| 2 | 3 | 4 | 5   | 6 | 7 | Fête des Mères ⁸ | |
| 9 | 10 | 11 | 12   | 13 | 14 | 15 | |
| 16 | 17 | 18 | 19   | 20 | 21 | 22 | |
| 23 | 24 | 25 | Ascension ²⁶ | 27 | 28 | 29 | |
| 30 | 31 | <p>La collecte des encombrants se fait sur demande auprès de la Ressourcerie Namuroise au 081 26 04 00. Infos : www.laressourcerie.be</p> | | | | | |



Déchets ménagers & organiques



Papiers & cartons



PMC



ENVIE D'UNE WALLONIE PLUS PROPRE?

Notre directeur Ambassadeur de la Propreté et recycleur de matières pour pousser à l'action! Inscrivez-vous dès à présent sur wallonienpluspropre.be.





JUIN
2022

Admirens la Ferme de Ver à Lavoir

En empruntant un chemin de terre, une vue plutôt longue et dégagée se dévoile. La ferme de Ver est l'élément central de ce paysage, entourée de boisements. C'est dans ce bois que le ruisseau du Vieux Moulin prend sa source avant de rejoindre le ruisseau de Boing qui se jette dans la Burdinale.

Isolée au milieu de champs, la ferme de Ver est une ancienne exploitation agricole en quadrilatère, bâtie aux 17^e et 18^e siècles.

Le corps de logis principal est constitué de briques et de calcaire sous bâtière d'ardoises à croupettes et coyaux à l'est. Il est prolongé par les écuries, totalement réaménagées en seconde habitation. La grange a également été rénovée en 1982. L'aile nord, en moellons de calcaire, est percée d'un portail dont l'ajout a sans doute été plus tardif.

Photographiée depuis le sentier de la Bolette, le paysage se révèle lors de la promenade balisée « Sur les traces du vicinal » (HR06).

| LU | MA | MER | JEU | VEN | SA | DI |
|-----------------------------|----|-----|-----|-----|----|--------------------------|
| | | 1 | 2 | 3 | 4 | Pentecôte 5 |
| Lundi de Pentecôte 6 | 7 | 8 | 9 | 10 | 11 | Fête des Pères 12 |
| 13 | 14 | 15 | 16 | 17 | 18 | 19 |
| 20 | 21 | 22 | 23 | 24 | 25 | 26 |
| 27 | 28 | 29 | 30 | | | |

La **collecte des encombrants** se fait sur demande auprès de la **Ressourcerie Namuroise** au 081 26 04 00.
Infos : www.laressourcerie.be



Déchets ménagers & organiques



Papiers & cartons



PMC



ENVIE D'UNE WALLONIE PLUS PROPRE?

Alors devenez **Ambassadeur de la Propreté** et recensez du matériel pour passer à l'action ! Inscrivez-vous dès à présent sur wallonipluspropre.be.





JUIL.
2022

Admirens la roue du moulin de Ferrières

La pâture adjacente au moulin de Ferrières laisse la place aux découvertes bucoliques. Acquis par la Commune de Héron dans le cadre du développement touristique du Moulin de Ferrières, cette parcelle dévoile son potentiel enchanteur. À quelques encablures des grands axes de circulation, en contrebas de la chaussée, le terrain s'étend le long de la Fosse Roule en direction de la place Fayat. Le site s'apprête à voir son activité se développer avec l'enrichissement de l'offre touristique au moulin de Ferrières.

Un moyen supplémentaire de découvrir les richesses patrimoniales et naturelles de Lavoir.

Depuis cette prairie, l'œil est attiré par la roue du moulin de Ferrières. Inaugurée début 2021, la nouvelle roue est venue remplacer l'ancien mécanisme, cassé durant les années 1950. Si elle n'a pas pour vocation d'alimenter le moulin en énergie, la nouvelle roue est cependant capable de tourner et d'être actionnée à la manière des moulins d'antan.

Photographiée depuis la pâture du site du moulin de Ferrières, la roue peut être découverte depuis le site du moulin.

| LU | MA | MER | JEU | VEN | SA | DI |
|----|----|-----|--|-----|----|----|
| | | | | 1 | 2 | 3 |
| 4 | 5 | 6 | 7   | 8 | 9 | 10 |
| 11 | 12 | 13 | 14   | 15 | 16 | 17 |
| 18 | 19 | 20 | Fête nationale 21 | 22 | 23 | 24 |
| 25 | 26 | 27 | 28   | 29 | 30 | 31 |

La **collecte des encombrants** se fait sur demande auprès de la **Ressourcerie Namuroise** au 081 26 04 00.
Infos : www.laressourcerie.be



Déchets ménagers & organiques



Papiers & cartons



PMC



ENVIE D'UNE WALLONIE PLUS PROPRE?

Alors devenez **Ambassadeur de la Propreté** et recevez du matériel pour passer à l'action ! Inscrivez-vous dès à présent sur walloniepluspropre.be.





AOÛT
2022

Observons cette vue sur la prairie de la source de la Burdinale

Le village de Waret-l'Évêque se développe sur le plateau agricole. C'est sur les hauteurs que la Burdinale, qui a donné son nom au Parc naturel, prend sa source, dans une prairie au sud du village. Quelques groupes de saules têtards indiquent le caractère parfois humide de ce lieu. En observant bien le relief, on peut apercevoir un fossé, dit thalweg, creusé par le ruissellement de l'eau de pluie. Ce fossé correspond à la source de la Burdinale et se remplit selon les épisodes pluvieux. La particularité de cette source

est qu'elle provient de la concentration d'un/d'axe(s) de ruissellement des eaux pluviales contrairement à la majorité des sources, dites artésiennes, formées par un surgissement d'eau. Long de 12 kilomètres, le cours d'eau traverse la commune de Burdinne et se jette dans la Meuse à Huccorgne. Son tracé linéaire à travers le village de Waret-l'Évêque est principalement marqué par une végétation particulière qui peut être observée notamment derrière les jardins des maisons de la rue Bois des Haies.

Le site de la source est photographié à partir de la rue Bois des Haies et peut se découvrir à l'occasion de la « Promenade de la Source » (HROT).

| LU | MA | MER | JEU | VEN | SA | DI |
|----------------------|----|-----|--|-----|----|----|
| 1 | 2 | 3 | 4   | 5 | 6 | 7 |
| 8 | 9 | 10 | 11   | 12 | 13 | 14 |
| Assomption 15 | 16 | 17 | 18  | 19 | 20 | 21 |
| 22 | 23 | 24 | 25   | 26 | 27 | 28 |
| 29 | 30 | 31 | | | | |

La **collecte des encombrants** se fait sur demande auprès de la **Ressourcerie Namuroise** au 081 26 04 00.
Infos : www.laressourcerie.be



Déchets ménagers & organiques



Papiers & cartons



PMC



ENVIE D'UNE WALLONIE PLUS PROPRE?

Alors devenez **Ambassadeur de la Propreté** et recevez du matériel pour passer à l'action ! Inscrivez-vous dès à présent sur walloniepluspropre.be.








SEPT.
2022

Admirez le hameau d'Envoz

Au creux du village, au détour d'un chemin de promenade, une vue s'ouvre sur la chapelle Saint-Pierre. Ce paysage intime offre une vue courte ponctuée par la chapelle. L'usage de la pierre calcaire pour la majorité des constructions apporte une harmonie des teintes dans ce paysage. Envoz possède un patrimoine bâti exceptionnellement riche pour sa petite taille. Le plus remarquable est sans nul doute le château d'Envoz.

Bâti en au début du 18^e siècle par le maître-maçon de Huy Jean Jérôme, l'édifice se limite à un grand quadrilatère de cinq travées montant sur deux niveaux et demi auquel on a ajouté des ailes de retour d'une seule travée et qui, du côté du parc, procurent un effet de tours d'angle.

Photographié à partir du chemin n°10, à partir de la rue d'Envoz, le paysage s'observe sur les promenades balisées « De Marsinne à Wanhériffe » (HR05) et « Sur les traces du vicinal » (HR06).

| LU | MA | MER | JEU | VEN | SA | DI |
|----|----|-----|---|-----|----|----|
| | | | 1   | 2 | 3 | 4 |
| 5 | 6 | 7 | 8   | 9 | 10 | 11 |
| 12 | 13 | 14 | 15  | 16 | 17 | 18 |
| 19 | 20 | 21 | 22   | 23 | 24 | 25 |
| 26 | 27 | 28 | 29   | 30 | | |

La **collecte des encombrants** se fait sur demande auprès de la **Ressourcerie Namuroise** au 081 26 04 00.
Infos : www.laressourcerie.be



Déchets ménagers & organiques



Papiers & cartons



PMC



ENVIE D'UNE WALLONIE PLUS PROPRE?

Alors devenez **Ambassadeur de la Propreté** et recensez du matériel pour passer à l'action ! Inscrivez-vous dès à présent sur walloniepluspropre.be.





OCT.
2022

Admirens la chapelle Saint-Donat et ses peupliers

L'image a tout d'un décor de carte postale. La chapelle Saint-Donat, flanquée de ses peupliers d'Italie et d'un hêtre pourpre, forment une superbe composition paysagère. La chapelle se situe sur un point haut du plateau agricole hesbignon ce qui la met en évidence et lui permet de dominer l'espace agricole. Connue de tous, visible depuis l'autoroute toute proche, la chapelle est un exemple en termes de composition paysagère et de valorisation du petit patrimoine.

Elle contribue tant à l'identité de la commune de Héron qu'à celle des paysages agricoles du Parc naturel. Isolée de tout et pourtant immanquable pour les connaisseurs, cette chapelle édifée en 1905, est venue remplacer une simple potale. Régulièrement immortalisé par les photographes amateurs, cette portion de paysage œuvre à la célébrité de la chapelle.

Photographiée depuis la rue de la Sarthe, la chapelle s'observe au cours du circuit balisé « Cyclo 60 ».

| LU | MA | MER | JEU | VEN | SA | DI |
|---------------------|--|-----|--|-----|----|----|
| | | | | | 1 | 2 |
| 3 | 4 | 5 | 6   | 7 | 8 | 9 |
| 10 | 11 | 12 | 13  | 14 | 15 | 16 |
| 17 | 18 | 19 | 20   | 21 | 22 | 23 |
| 24 | 25 | 26 | 27   | 28 | 29 | 30 |
| Halloween 31 | <p>La collecte des encombrants se fait sur demande auprès de la Ressorcerie Namuroise au 081 26 04 00. Infos : www.laressourcerie.be</p> | | | | | |



Déchets ménagers & organiques



Papiers & cartons



PMC



ENVIE D'UNE WALLONIE PLUS PROPRE?

Notre directeur **Ambassadeur de la Propreté** et réseau de bénévoles pour passer à l'action! Inscrivez-vous dès à présent sur walloniapluspropre.be.





NOV.
2022

Admire le bois de Ferrières et le site classé Saint-Hubert de Lavoir

Depuis le versant nord de la vallée de la Fosseroule, à mi-hauteur dans le relief, le village de Lavoir se dévoile sous un autre angle. Un fossé végétalisé et inondé lors de pluies guide le regard vers le volume du bois de Ferrières et le fond de vallée. Au loin, dans l'alignement vertical de l'église, un autre lieu de culte reconnaissable par ces deux arbres fastigiés anime le paysage. Depuis ce point de vue, le volume du bois de Ferrières a l'avantage de camoufler fortement les éoliennes implantées le long de l'autoroute.

Le bois de Ferrières, à proximité immédiate du moulin, accueille volontiers les promeneurs. Ses 11 hectares et 80 ares offrent aux amoureux de la nature un havre de paix et constituent un espace privilégié pour la préservation de la biodiversité. Le bois abrite une flore et une faune variées.

Photographiés depuis le sentier perpendiculaire à la rue de Ver, le bois de Ferrières et le site St-Hubert se distinguent au cours de la promenade balisée « Sur les traces du vicinal » (HR06).

| LU | MA | MER | JEU | VEN | SA | DI |
|----|--------------------|-----|--|---------------------|----|----|
| | Toussaint 1 | 2 | 3  | 4 | 5 | 6 |
| 7 | 8 | 9 | 10  | Armistice 11 | 12 | 13 |
| 14 | 15 | 16 | 17  | 18 | 19 | 20 |
| 21 | 22 | 23 | 24  | 25 | 26 | 27 |
| 28 | 29 | 30 | | | | |

La **collecte des encombrants** se fait sur demande auprès de la **Ressourcerie Namuroise** au 081 26 04 00.
Infos : www.laressourcerie.be

 Déchets ménagers & organiques

 Papiers & cartons

 PMC

ENVIE D'UNE WALLONIE PLUS PROPRE?
 Alors devenez **Ambassadeur de la Propreté** et recevez du matériel pour passer à l'action ! Inscrivez-vous dès à présent sur walloniepluspropre.be.





DÉC.
2022

Observons ce jeu de relief dans le plateau agricole hesbignon

Ce paysage agricole ouvert caractérise la commune de Héron qui se situe en grande partie sur le plateau agricole hesbignon. L'avant-plan très dégagé contraste avec le moyen plan où apparaissent de la végétation et une variation du relief. Tous deux contribuent à la singularité de cette portion du plateau agricole héronnais. Au sein du plateau agricole, la vallée de la Fosseroule forme une ondulation, un creux reconnaissable par la topographie et la présence de la végétation de berge le long de la

Fosseroule. L'orientation des parcelles agricoles et leur légère pente renforcent la profondeur de ce paysage. En arrière-plan et sur la ligne d'horizon, une série de boisements apporte du volume. Deux points d'appel paysager peuvent être observés, à savoir le pin sylvestre qui ponctue la rue du Vieux Moulin en direction de Couthuin et les deux peupliers d'Italie qui encadrent la chapelle Saint-Donat.

Photographié depuis le sentier perpendiculaire à la rue de Ver, le plateau agricole hesbignon se dévoile au cours de la promenade balisée « Sur les traces du vicinal » (HR06).

| LU | MA | MER | JEU | VEN | SA | DI |
|----|---------------------|-----|--|-----|----|----------------|
| | | |   1 | 2 | 3 | 4 |
| 5 | St-Nicolas 6 | 7 |  8 | 9 | 10 | 11 |
| 12 | 13 | 14 |   15 | 16 | 17 | 18 |
| 19 | 20 | 21 |   22 | 23 | 24 | Noël 25 |
| 26 | 27 | 28 |   29 | 30 | 31 | |

La **collecte des encombrants** se fait sur demande auprès de la **Ressourcerie Namuroise** au 081 26 04 00.
Infos : www.laressourcerie.be



Déchets ménagers & organiques



Papiers & cartons



PMC



ENVIE D'UNE WALLONIE PLUS PROPRE?

Devenez **Ambassadeur de la Propreté** et recevez du matériel pour passer à l'action ! Inscrivez-vous dès à présent sur walloniepluspropre.be.



**Une initiative du Groupe de Travail Agri-Rural (GTAR)
& avec le soutien de :**



ÉDITEUR RESPONSABLE : ADMINISTRATION COMMUNALE DE HÉRON

GRAPHIC DESIGN BY DEPZ GRAPHISME | GRAPHISME.DEPREZ@GMAIL.COM | WWW.DEPZ.BE
PHOTOGRAPHIES ©ROBERTY SÉBASTIEN

